



# Karte 1 Raumstruktur

Entwurf vom 21. Januar 2021

## Regionalplan Ingolstadt Planungsverband Region Ingolstadt

Lenting, den XX.XX.XXXX







### Ziele des Regionalplanes Ingolstadt

-  Grundzentrum
-  Doppelgrundzentrum

Albert Gürtner  
Landrat  
Verbandsvorsitzender

### Nachrichtliche Wiedergabe staatlicher Planungsziele

Quelle: Landesentwicklungsprogramm Bayern (Stand: 01. März 2018)

-  Regionalzentrum
-  Mittelzentrum
-  Grenze der Region
-  Verdichtungsraum
-  Allgemeiner ländlicher Raum
-  Raum mit besonderem Handlungsbedarf (Einzelgemeinde)

**Maßstab 1: 500 000**

Kartengrundlage: Ausschnitt aus der Karte "Verwaltungsgliederung";  
Maßstab: 1 : 500 000; Stand: 01.01.2015;  
herausgegeben von der Regierung von Oberbayern.

Bearbeiter: Regionsbeauftragter für die Region Ingolstadt  
Kartographie: Regierung von Oberbayern, Sachgebiet 24.1  
Stand: 25. September 2020  
Herausgeber: Planungsverband Region Ingolstadt

Nachdruck und Vervielfältigung (auch auszugsweise) nur mit  
Genehmigung des Herausgebers.

