







Regionalplan Ingolstadt

Begründung

Karte zu 2.1.1.4 Z

Zentrale Orte und Nahbereiche

Entwurf vom 21. Januar 2021

-  Regionalzentrum
-  Mittelzentrum
-  Grundzentrum
-  Doppelgrundzentrum
-  Grenze der Nahbereiche (schematisch)
-  Grenze der Region

Maßstab 1: 500 000

Kartengrundlage: Ausschnitt aus der Karte "Verwaltungsgliederung";
 Maßstab: 1 : 500 000; Stand: 01.01.2015;
 herausgegeben von der Regierung von Oberbayern.

Bearbeiter: Regionsbeauftragter für die Region Ingolstadt
 Kartographie: Regierung von Oberbayern, Sachgebiet 24.1
 Stand: 25. September 2020
 Herausgeber: Planungsverband Region Ingolstadt

Nachdruck und Vervielfältigung (auch auszugsweise) nur mit
 Genehmigung des Herausgebers.

