

## Regionalplan Region Landshut (13)

### B IV Rohstoffsicherung

Kies und Sand im nördlichen Landkreis Landshut









Anlage zur ... Verordnung zur Änderung  
des Regionalplans der Region Landshut

Tekturkarte zu Karte 2 "Siedlung und Versorgung"




Beschluss des Planungsausschusses des  
Regionalen Planungsverbandes Landshut  
vom 30.06.2015

#### Ziele der Raumordnung

Zeichnerisch verbindliche Darstellungen

-  **KS19** Vorranggebiet für Bodenschätze
-  Vorranggebiet für Bodenschätze soll entfallen
-  Vorranggebiet für Bodenschätze soll hinzukommen
-  Vorranggebiet soll Vorbehaltsgebiet werden
-  **KS17** Vorbehaltsgebiet für Bodenschätze
-  Vorbehaltsgebiet für Bodenschätze soll entfallen
-  Vorbehaltsgebiet für Bodenschätze soll hinzukommen
-  Vorbehaltsgebiet soll Vorranggebiet werden

Zeichnerisch erläuterte Darstellung verbaler Ziele  
und Grundsätze

-  Geltungsbereich für Tektur
-  Nachrichtliche Wiedergabe staatlicher Planungsziele
-  Regionalsgrenze

Maßstab 1:100 000






Kartengrundlage:  
Nutzung der Geobasisdaten der Bayerischen Vermessungsverwaltung  
Geobasisdaten: © Bayerische Vermessungsverwaltung, 2013

Bearbeiter: Regionsbeauftragter für die Region Landshut  
bei der Regierung von Niederbayern

Kartographie: Regierung von Niederbayern

Herausgeber: Regionaler Planungsverband Landshut

Verwaltungsgrenzen

-  Grenzen der Gemeinden
-  Grenzen der Landkreise und kreisfreien Städte
-  Grenze des Regierungsbezirkes