

Anschl.-Blatt 05

0,0 km	0,2 km	0,4 km	0,6 km	0,8 km	1,0 km	1,2 km	1,4 km	1,6 km	1,8 km	2,0 km
•	vorh. Stationen	—	LSF ROV Vorzugstrasse	—	LSF ROV Varianten	—	vorh. OGE / BG Ltg.	—	vorh. OGE / LNr. 26/1	
—	Freiltg.	—	Reg.-Bez. Grenzen	—	Kreisgrenzen	—	Gemeindegrenzen			

—	FFH	—	LSG
—	NSG	—	Trink. WSG
—	VSG	☆	Dolinen
—	Biotope		

Plan-Berichtigungen		
Revision	Datum	Freig.
02	25.03.2014	Höhner
01	20.02.2014	Höhner
00	26.06.2013	Höhner

Vorhabensträger
Open Grid Europe
 The Gas Wheel

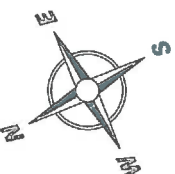
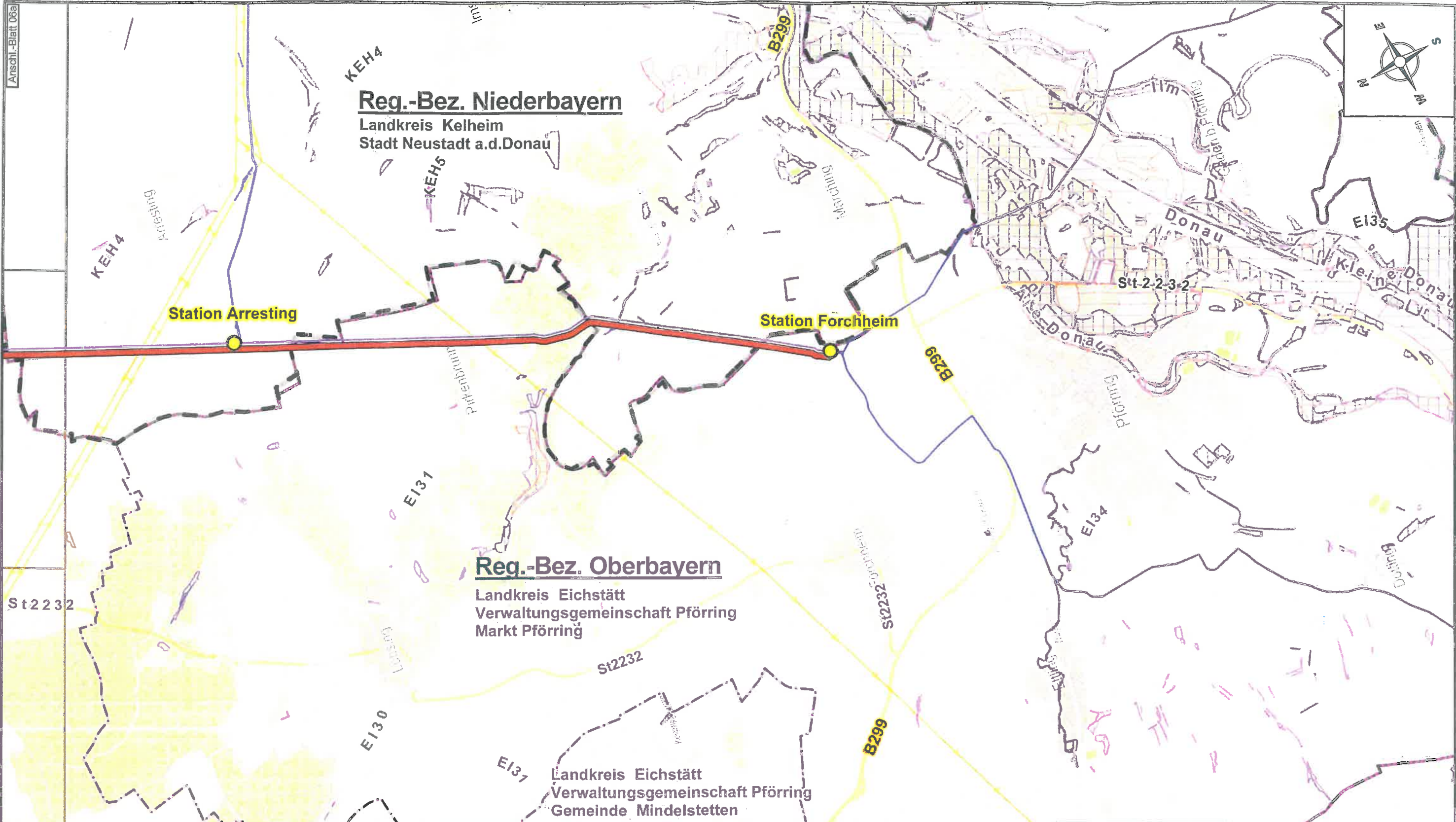
Loopleitung Schwandorf - Forchheim „LSF“

Bundesland: Bayern Reg.-Bez.: Niederbayern, Oberbayern	OGE Proj. Nr.: LB - 13064	Leitungs-Nr.: 026/401/000
Landkreise: Kelheim, Eichstätt	Revision 02	Blatt-Nr. 06
Übersichtsplan TK 25		Dokumenten Nr. OGE.TLE.03.0007.13064

Anschl.-Blatt 07

Übersichtsplan TK25 erstellt am 25. Juni 2013 durch Bernecker / Open Grid Europe GmbH
 geprüft: 25.06.2013, Ulbrich / Open Grid Europe GmbH
 freigegeben: 26.06.2013, Höhner / Open Grid Europe GmbH

Karten auf Basis von Geoinformation © Bundesamt für Kartografie und Geodäsie (www.bkg.bund.de) powered by geoGLIS®. Weitere Vervielfältigungen hiervon sind nicht gestattet.



2,0 Km
1,8 Km
1,6 Km
1,4 Km
1,2 Km
1,0 Km
0,8 Km
0,6 Km
0,4 Km
0,2 Km
0,0 Km

- vorh. Stationen
- LSF ROV Vorzugstrasse
- LSF ROV Varianten
- vorh. OGE / BG Ltg.
- vorh. OGE / LNr. 26/1

- Freiltg.
- Reg.-Bez. Grenzen
- Kreisgrenzen
- Gemeindegrenzen

- FFH
- NSG
- VSG
- Biotope

- LSG
- Trink. WSG
- Dolinen

Plan-Berichtigungen		
Revision	Datum	Freig.
02	25.03.2014	Höhner
01	20.02.2014	Höhner
00	26.06.2013	Höhner

Vorhabensträger
Open Grid Europe
The Gas Wheel

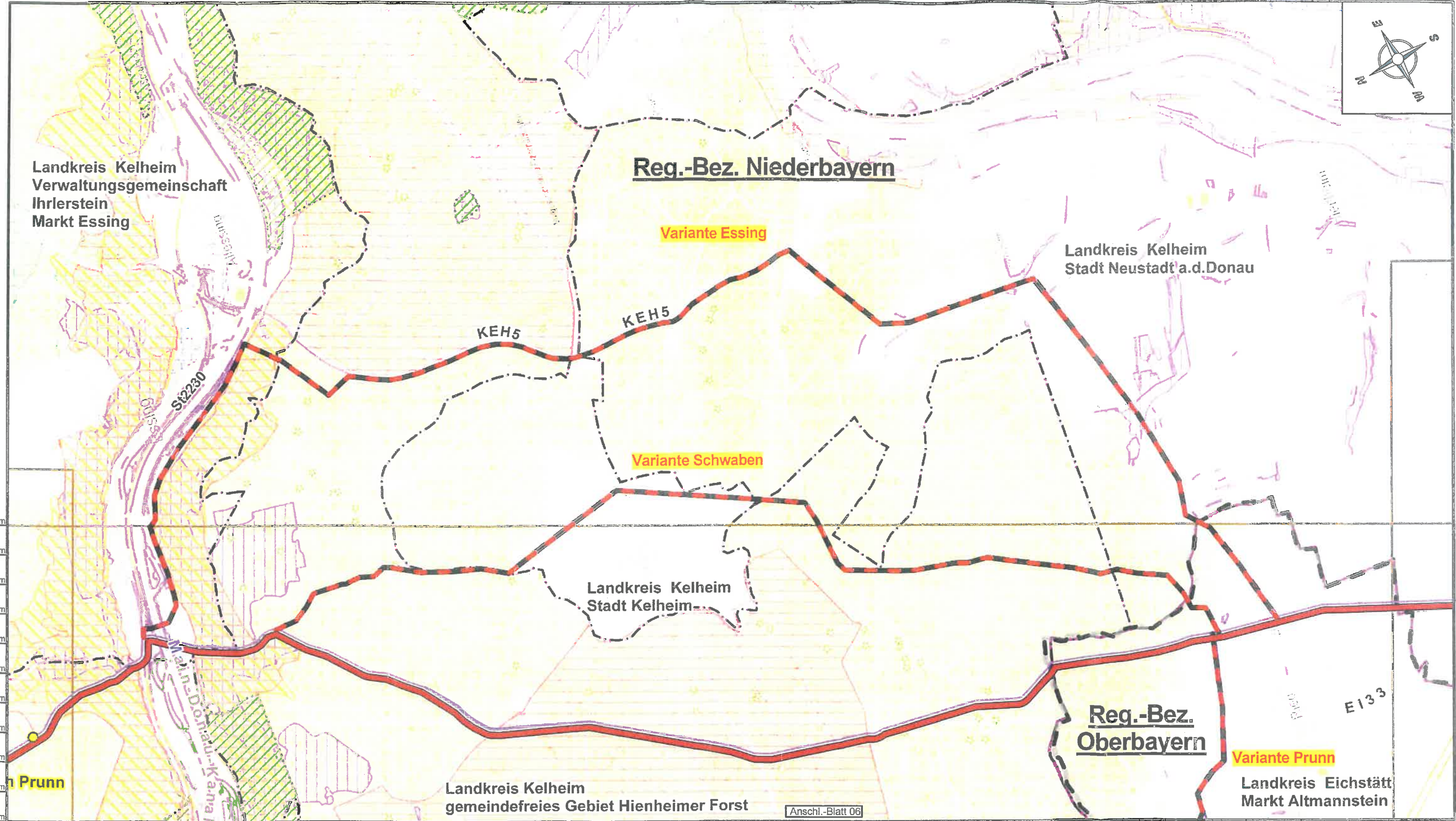
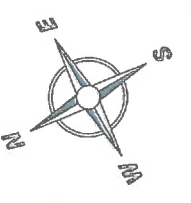
Loopleitung Schwandorf - Forchheim „LSF“

Bundesland: Bayern Reg.-Bez.: Niederbayern, Oberbayern	OGE Proj. Nr.: LB - 13064	Leitungs-Nr.: 026/401/000
Landkreise: Kelheim, Eichstätt	Maßstab 1 : 25.000	Revision 02 Blatt-Nr. 07

Übersichtsplan TK 25

Dokumenten Nr. OGE.TLE.03.0008.13064

Prüfungen
Übersichtsplan TK25 erstellt am 25. Juni 2013 durch Bernecker / Open Grid Europe GmbH
geprüft: 25.06.2013, Ulbrich / Open Grid Europe GmbH
freigegeben: 26.06.2013, Höhner / Open Grid Europe GmbH



0,0 Km
0,2 Km
0,4 Km
0,6 Km
0,8 Km
1,0 Km
1,2 Km
1,4 Km
1,6 Km
1,8 Km
2,0 Km

0,0 Km
0,2 Km
0,4 Km
0,6 Km
0,8 Km
1,0 Km
1,2 Km
1,4 Km
1,6 Km
1,8 Km
2,0 Km

	vorh. Stationen		Freiltg.		FFH		LSG
	LSF ROV Vorzugstrasse		Reg.-Bez. Grenzen		NSG		Trink. WSG
	LSF ROV Varianten		Kreisgrenzen		VSG		Dolinen
	vorh. OGE / BG Ltg.		Gemeindegrenzen		Biotope		
	vorh. OGE / LNr. 26/i						

Plan-Berichtigungen		
Revision	Datum	Freig.
01	25.03.2014	Höhner
00	20.02.2014	Höhner

Vorhabensträger
Open Grid Europe
The Gas Wheel

Loopleitung Schwandorf - Forchheim „LSF“

Bundesland: Bayern Reg.-Bez.: Niederbayern, Oberbayern	OGE Proj. Nr.: LB - 13064	Leitungs-Nr.: 026/401/000
Landkreise: Kelheim, Eichstätt		Revision 01
	Maßstab 1 : 25.000	Blatt-Nr. 06a
Dokumenten Nr. OGE.TLE.03.0044.13064		

Übersichtsplan TK 25

Übersichtsplan TK25 erstellt am 20 Februar 2014 durch Bernecker / Open Grid Europe GmbH
geprüft: 21.02.2014, Ulbrich / Open Grid Europe GmbH
freigegeben: 21.02.2014, Höhner / Open Grid Europe GmbH

Karten auf Basis von Geoinformation © Bundesamt für Kartografie und Geodäsie (www.bkg.bund.de) powered by geoGLIS®. Weitere Vervielfältigungen hiervon sind nicht gestattet.

Anschl.-Blatt 05

Anschl.-Blatt 06

Anschl.-Blatt 07