








Regionalplan Ingolstadt

Begründung

Karte zu B V 5.2 Straßennetz

-  Regional bedeutsame Ring- und Radialstraßen des Verdichtungsraumes Ingolstadt
-  Bundesautobahn
-  Bundesstraße
-  Staatsstraße
-  ausgewählte Kreisstraße
-  geplante Nordumfahrung
-  Grenze der Region

Maßstab 1: 500 000

Nachdruck und Vervielfältigung (auch auszugsweise) nur mit Genehmigung des Herausgebers.

Bearbeiter: Der Regionsbeauftragte für die Region Ingolstadt

Kartographie: Regierung von Oberbayern, SG 24.1
Stand: 03. Mai 2006

Herausgeber: Planungsverband Region Ingolstadt

