








# Regionalplan Ingolstadt

## Begründung

### Karte zu B IV 5

#### Bodenschätze

#### Hauptverbreitungsgebiete und Abbaustandorte

-  Kies (Ki) und Sand (Sa)
-  Bentonit (Bt)
-  Lehm und Ton (Le)
-  Kieselerde (Ke)
-  Kalkstein- und Dolomitschotter (Do)
-  Plattenkalk (Kp) und Juramarmor (Kj)
-  Grenze der Region

**Maßstab 1: 500 000**

Kartengrundlage: Geobasisdaten des  
Bayerischen Landesvermessungsamt  
<http://www.geodaten.bayern.de>  
Nutzungserlaubnis vom 6.12.2000,  
AZ.: VM 3860 B - 4562

Nachdruck und Vervielfältigung (auch auszugsweise)  
nur mit Genehmigung des Herausgebers.

Bearbeiter: Der Regionsbeauftragte für die Region Ingolstadt

Kartographie: Regierung von Oberbayern, Sachgebiet 24.1 - Stand: 23.11.2005

Herausgeber: Planungsverband Region Ingolstadt

