





Regionalplan Ingolstadt

Begründung - Entwurf vom 16. Mai 2019

Karte zu 7.1.8.4 Landschaftsräume

- 1.1.1 Donautal und angrenzende Niederungen
- 1.1.2 Donau - Isar - Hügelland
- 1.1.3 Aindlinger Terrassentreppe
- 1.1.4 Südliche Frankenalb

-  Abgrenzung der Landschaftsräume
-  Gliederung der Landschaftsteilräume
-  Landschaftliches Vorbehaltsgebiet
-  Grenze der Region

Maßstab 1: 500 000

Kartengrundlage: Geobasisdaten

© Bayerische Vermessungsverwaltung

(<http://www.geodaten.bayern.de>)

Stand der TUK 500: 2018

Bearbeiter: Regionsbeauftragter für die Region Ingolstadt

Kartographie: Regierung von Oberbayern, Sachgebiet 24.1

Herausgeber: Planungsverband Region Ingolstadt

Nachdruck und Vervielfältigung (auch auszugsweise) nur mit
Genehmigung des Herausgebers.

