





Regionalplan Ingolstadt

Begründung - Entwurf

Karte zu 4.2.2

Straßennetz

-  Regional bedeutsame Ring- und Radialstraßen des Verdichtungsraumes Ingolstadt
-  Bundesautobahn
-  Bundesstraße
-  Staatsstraße
-  ausgewählte Kreisstraße
-  geplante Nordumfahrung
-  Grenze der Region

Maßstab 1: 500 000

Bearbeiter: Regionsbeauftragter für die Region Ingolstadt
Kartographie: Regierung von Oberbayern, Sachgebiet 24.1
Stand: 03. Mai 2006
Herausgeber: Planungsverband Region Ingolstadt

Nachdruck und Vervielfältigung (auch auszugsweise) nur mit Genehmigung des Herausgebers.

