

### 27. Änderung Bodenschätze - Tektur 2



Anlage zur 14. Verordnung zur Änderung  
des Regionalplanes Ingolstadt

Planungsverband Region Ingolstadt  
Ingolstadt, den 04.11.2015

  
Roland Weigert  
Landrat  
Verbandsvorsitzender

### I. Ziele der Raumordnung

#### a) Zeichnerisch verbindliche Darstellungen

-  **Ki 19** Vorranggebiet für Bodenschätze  
(mit Bodenschatzkürzel und Nr.)
-  **Ki 56** Vorbehaltsgebiet für Bodenschätze  
(mit Bodenschatzkürzel und Nr.)
- Ki** Kies und Sand (NaBabbau)
- Sa** Sand (Trockenabbau)

#### b) Zeichnerisch erläuternde Darstellungen verbaler Ziele

keine Darstellung



#### c) Nachrichtliche Wiedergabe staatlicher Planungsziele

 Grenze der Region


### II. Bestehende Nutzungen und Festsetzungen

#### Siedlungsfläche



Bestand (ohne Weiler und Einöden);  
durch genehmigte Flächennutzungspläne  
ausgewiesene Flächen;  
Erhebung: Dezember 2012

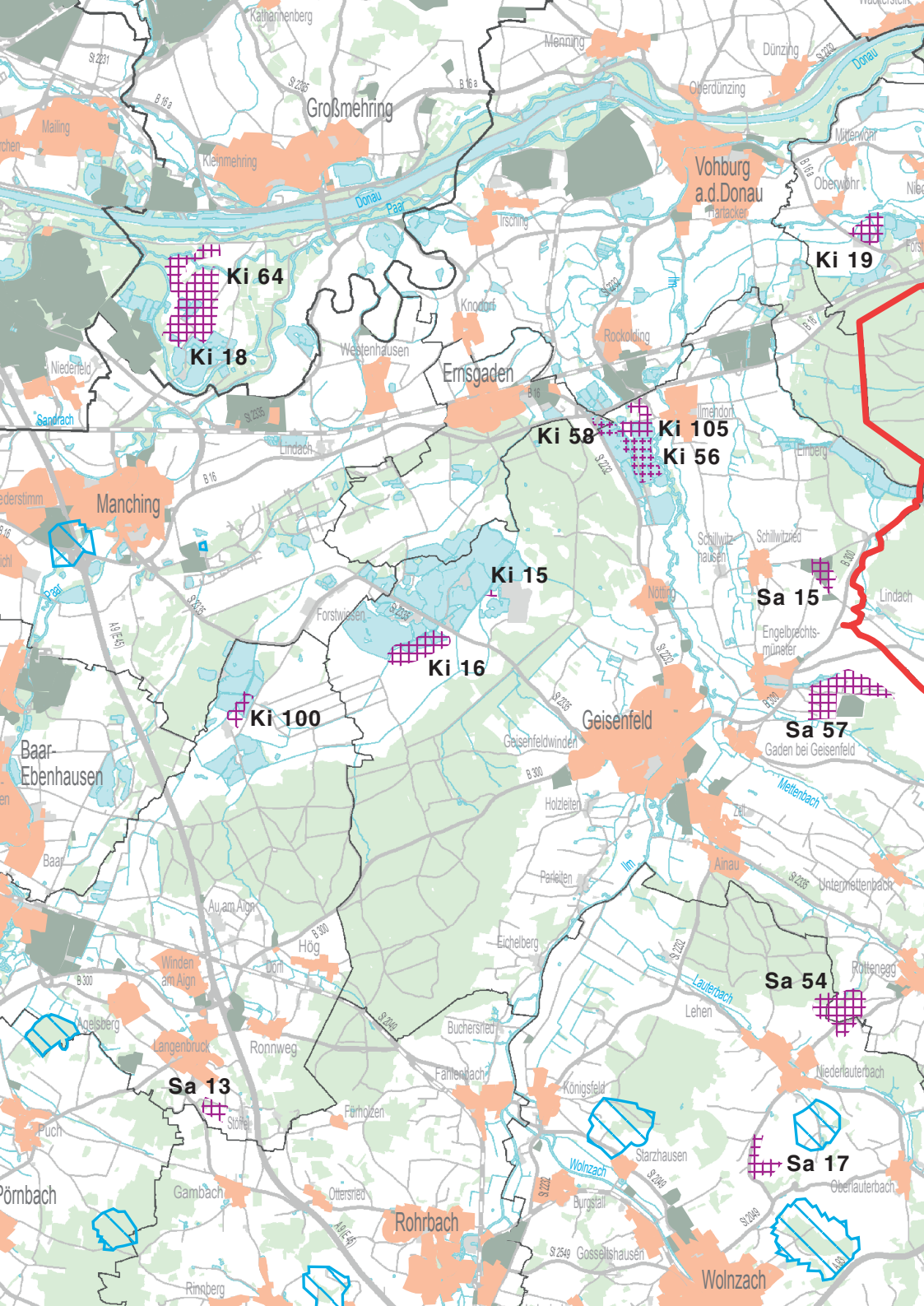
-  Wohnbaufläche, gemischte Baufläche und  
Sonderbaufläche (ausgenommen gewerblich  
genutzte Sonderbaufläche)
-  gewerbliche Baufläche  
(einschließlich gewerblich genutzte  
Sonderbaufläche)

#### Regionalplanerisch relevante, fachrechtlich hinreichend gesicherte Flächen der Wasserwirtschaft (Erhebung: 03/2014)

-  festgesetztes Wasserschutzgebiet

#### Grenzen

-  Landkreisgrenze
-  Gemeindegrenze



Maßstab 1 : 100 000

Kartgrundlage: Geobasisdaten  
© Bayerische Vermessungsverwaltung  
(<http://www.geodaten.bayern.de>)

Bearbeiter: Regionsbeauftragter für die Region Ingolstadt  
Kartographie: Regierung von Oberbayern, Sachgebiet 24.1  
Stand: 09. Juni 2015  
Herausgeber: Planungsverband Region Ingolstadt