




I. Ziele der Raumordnung

a) Zeichnerisch verbindliche Darstellungen

-  **Ki 19** Vorranggebiet für Bodenschätze (mit Bodenschatzkürzel und Nr.)
-  **Ki 56** Vorbehaltsgebiet für Bodenschätze (mit Bodenschatzkürzel und Nr.)
- Ki** Kies und Sand (NaBabbau)
- Sa** Sand (Trockenabbau)

b) Zeichnerisch erläuternde Darstellungen verbaler Ziele

 keine Darstellung

c) Nachrichtliche Wiedergabe staatlicher Planungsziele

 Grenze der Region


II. Darstellung der Veränderung von Zielen der Raumordnung während der Fortschreibungsverfahren


 Flächendarstellung soll hinzukommen

III. Bestehende Nutzungen und Festsetzungen

Siedlungsfläche

Bestand (ohne Weiler und Einöden); durch genehmigte Flächennutzungspläne ausgewiesene Flächen; Erhebung: Dezember 2012


 Wohnbaufläche, gemischte Baufläche und Sonderbaufläche (ausgenommen gewerblich genutzte Sonderbaufläche)


 gewerbliche Baufläche (einschließlich gewerblich genutzte Sonderbaufläche)

Regionalplanerisch relevante, fachrechtlich hinreichend gesicherte Flächen der Wasserwirtschaft (Erhebung: 03/2014)

 festgesetztes Wasserschutzgebiet

Grenzen

 Landkreisgrenze

 Gemeindegrenze

Regionalplan Ingolstadt

Karte 2 (Ausschnitt) Siedlung und Versorgung

Bodenschätze - Tektur 2 (Entwurf)

Planungsverband Region Ingolstadt Ingolstadt, den

N.N.
Landrat
Verbandsvorsitzender

Maßstab 1 : 100 000

Kartengrundlage: Geobasisdaten
© Bayerische Vermessungsverwaltung
(<http://www.geodaten.bayern.de>)

Bearbeiter: Regionsbeauftragter für die Region Ingolstadt
Kartographie: Regierung von Oberbayern, Sachgebiet 24.1
Stand: März 2014
Herausgeber: Planungsverband Region Ingolstadt