

Karte 1





Raumstruktur - Tektur 1

Ziele der Raumordnung und Landesplanung

a) Zeichnerisch verbindliche Darstellungen







keine Darstellung

b) Zeichnerisch erläuternde Darstellungen verbaler Ziele

-  Unterzentrum
-  Doppelort
-  Kleinzentrum
-  Siedlungsschwerpunkt

c) Nachrichtliche Wiedergabe staatlicher Planungsziele

Quelle: Landesentwicklungsprogramm Bayern 2006

-  Oberzentrum
-  Mittelzentrum
-  Mögliches Mittelzentrum
-  Bevorzugt zu entwickelnder zentraler Ort
-  Entwicklungsachse von überregionaler Bedeutung
-  Grenze der Region



Regionalplan Ingolstadt

Planungsverband Region Ingolstadt




Ingolstadt, den

gez.
Dr. Alfred Lehmann
Oberbürgermeister
Verbandsvorsitzender

Verdichtungsraum

-  Stadt- und Umlandbereich im Verdichtungsraum
-  Äußere Verdichtungszone

Ländlicher Raum

-  Allgemeiner ländlicher Raum
-  Ländlicher Teilraum im Umfeld der großen Verdichtungsräume
-  Ländlicher Teilraum, dessen Entwicklung in besonderem Maße gestärkt werden soll

Bearbeiter: Der Regionsbeauftragte für die Region Ingolstadt

Kartographie: Regierung von Oberbayern, Sachgebiet 24.1
Stand: 2. Januar 2009

Herausgeber: Planungsverband Region Ingolstadt

