








Regionalplan Ingolstadt

Begründung

Karte zu B IV 5

Bodenschätze

Hauptverbreitungsgebiete und Abbaustandorte

-  Kies (Ki) und Sand (Sa)
-  Bentonit (Bt)
-  Lehm und Ton (Le)
-  Kieselerde (Ke)
-  Kalkstein- und Dolomitschotter (Do)
-  Plattenkalk (Kp) und Juramarmor (Kj)
-  Grenze der Region

Maßstab 1: 500 000

Kartengrundlage: Geobasisdaten des
Bayerischen Landesvermessungsamt
<http://www.geodaten.bayern.de>
Nutzungserlaubnis vom 6.12.2000,
AZ.: VM 3860 B - 4562

Nachdruck und Vervielfältigung (auch auszugsweise)
nur mit Genehmigung des Herausgebers.

Bearbeiter: Der Regionsbeauftragte für die Region Ingolstadt

Kartographie: Regierung von Oberbayern, Sachgebiet 24.1 - Stand: 23.11.2005

Herausgeber: Planungsverband Region Ingolstadt

